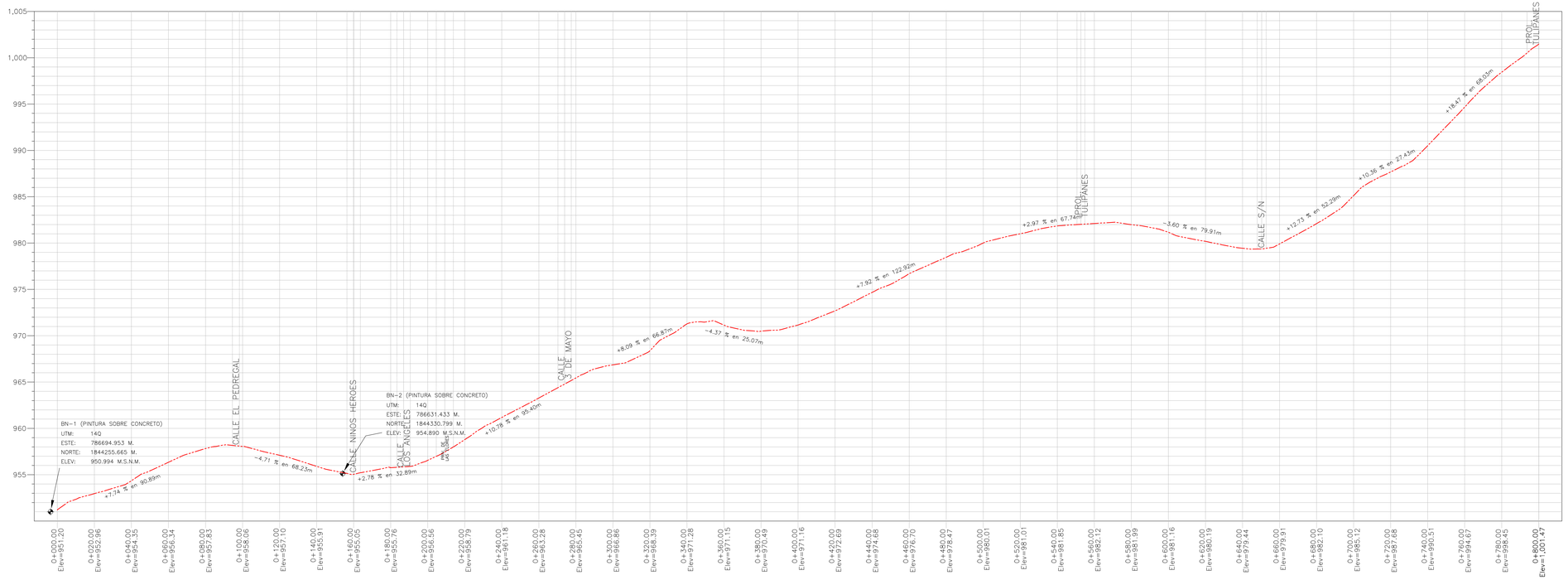

PERFIL DE TERRENO

ESCALA HORIZONTAL 1 : 1250
ESCALA VERTICAL 1 : 250

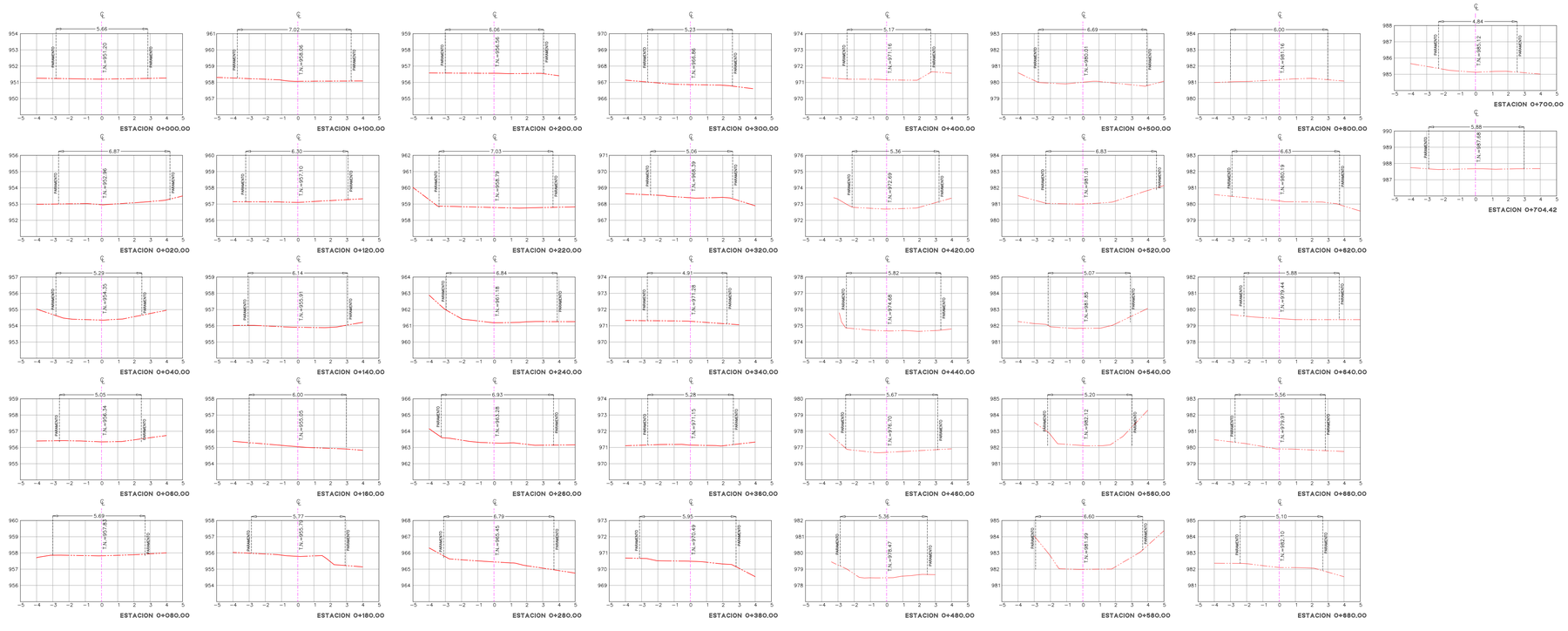

DIRECCIÓN DE ESTUDIOS Y PROYECTOS

MACRO LOCALIZACIÓN:

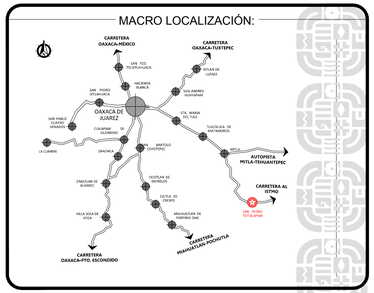

MICRO LOCALIZACIÓN:

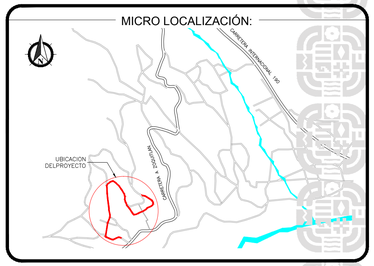

SIMBOLOGIA:

	PERFIL DE TERRENO NATURAL
T.N.	TERRENO NATURAL
0+100.00	CADENAMIENTO
℄	EJE DE SECCION

INFRAESTRUCTURAS
SECRETARIA DE INFRAESTRUCTURAS Y COMUNICACIONES

ING. SALOMÓN JARA CRUZ
GOBERNADOR CONSTITUCIONAL DEL ESTADO DE OAXACA
ARQ. CARLOS VICHIDO HERNANDEZ
SECRETARIO DE INFRAESTRUCTURAS Y COMUNICACIONES
ING. LUIS EDUARDO VELASCO LUNA
SUB SECRETARIO DE OBRAS PUBLICAS

DIRECCIÓN DE ESTUDIOS Y PROYECTOS

ARQ. EDITH LOURDES CHINCOYA GARCÍA
DIRECTORA DE ESTUDIOS Y PROYECTOS

SELLO DE APROBACIÓN
DIRECCIÓN DE ESTUDIOS Y PROYECTOS

ARQ. LUIS ALBERTO GONZALEZ CRUZ
JEFE DEL DEPARTAMENTO DE ESTUDIOS

NOMBRE DE LA OBRA:

CONSTRUCCIÓN DE PAVIMENTO A BASE DE CONCRETO HIDRÁULICO EN VARIAS CALLES, EN LA LOCALIDAD DE EL TRAPICHITO, MUNICIPIO DE SAN PEDRO TOTOLÁPAM

UBICACION:

MUNICIPIO: SAN PEDRO TOTOLÁPAM
DISTRITO: TLACOLULA
LOCALIDAD: EL TRAPICHITO
REGION: VALLES CENTRALES

DATOS DE TECNICO RESPONSABLE:

DIRECTOR RESPONSABLE DE OBRA

PROYECTISTA

TIPO DE PLANO:
PERFIL Y SECCIONES DE TERRENO

FECHA: 2025
ESCALA: EL QUE SE INDICA
ACOTACIÓN: METROS

CLAVE DE PLANO: MSPT-TOP-04
No. PLANO: 04 de 04